

L'île Tatihou



Ce document est rédigé en « Facile à lire et à comprendre », méthode européenne permettant une accessibilité des informations à tous. Ce document a été validé par l'ESAT ACAIS de la Glacière.



Tatihou

Tatihou est une île,
qui se trouve dans le Cotentin
en Normandie.

Lorsque la marée est basse,
elle devient une presqu'île.

Des hommes y vivent depuis
la préhistoire.
La préhistoire, c'est il y a très longtemps.

Sur l'île il y a :

- un musée maritime
- un fort avec une tour
- des jardins
- un restaurant et un hôtel

C'est aussi un espace naturel.



Informations pratiques

Pour avoir les informations précises sur les horaires et les tarifs, vous pouvez aller sur le site internet :

www.manche.fr/tatihou/



ou appeler le 02 14 29 03 30



Tarifs :

Adultes : 14 €

Enfants (de 3 à 11 ans) : 6.50 €



Avec le billet, vous avez accès à :
L'aller-retour en bateau,
accès libre au fort,
aux jardins et au musée.



Pour acheter un billet, vous pouvez aller à la billetterie Quai Vauban, ou l'acheter sur le site internet.



Si vous achetez votre billet sur internet, n'oubliez pas de l'imprimer.



Une fois que vous avez votre billet, vous pouvez monter à bord du bateau.

Vous pouvez manger sur l'île dans le restaurant,
vous pouvez réserver en appelant le 02 33 69 26 30



Vous pouvez aussi dormir une nuit sur l'île,
dans l'hôtel **Les Maisons de Tatihou**.

Pour avoir plus d'informations,
vous pouvez appeler le 02 33 69 26 30



Vous pouvez apporter un pique-nique.
Il n'y a pas de poubelles sur l'île,
il faut ramener ses déchets à terre.



Il ne faut pas cueillir les plantes et les fleurs,
et ne pas déranger les oiseaux.



Les chiens ne sont pas admis sur l'île,
sauf les chiens guides.



Accès à l'île

Pour venir sur l'île, il faut prendre le bateau.



Pour prendre le bateau,
il faut d'abord acheter son billet à la billetterie.
Il faut compter environ 10 minutes de traversée.

Pour acheter son billet, il faut
aller à la billetterie.

Adresse de la billetterie : Office du tourisme - Comptoir Touristique,
Quai Vauban, 50550, Saint-Vaast-la-Hougue

Vous pouvez venir à Saint-Vaast-la-Hougue
de différentes façons :



En voiture

30 km de Cherbourg par Le Vast
80 km de Saint-Lô
100 km de Bayeux



Par le train

Ligne Paris-Cherbourg, arrêt à Valognes
Vous pouvez prendre ensuite le car direction Cherbourg,
jusqu'à Saint-Vaast-la-Hougue



Par le car

Ligne C qui relie Saint-Vaast-la-Hougue à Cherbourg et Valognes

Accessibilité



Les personnes en fauteuil roulant peuvent prendre le bateau, accéder au musée, mais ne peuvent pas accéder à toute l'île.



/

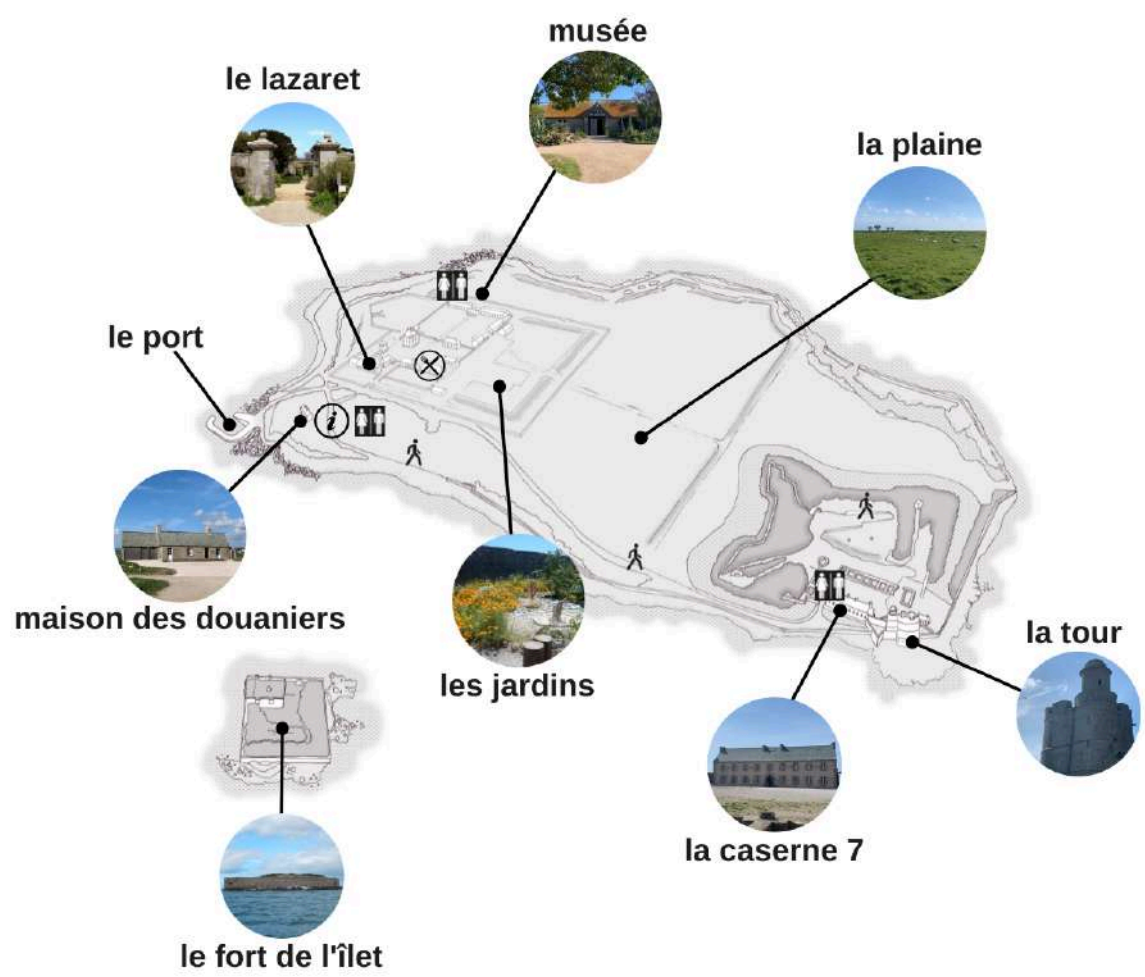




/



Livret FALC

Plan de l'île Tatihou



 toilettes
 restaurant
 se promener
 accueil, informations

Attention : l'accès au fort de l'îlet est interdit

Le lazaret

Le lazaret est un ancien lieu d'isolement, pour les marins et pour les marchandises.

Il a été construit au 18ème siècle, après une épidémie de peste.
Le 18ème siècle, c'est il y a longtemps.

Quand un bateau arrive, un inspecteur regarde d'où vient la marchandise qu'il transporte et si les règles de sécurité sont respectées.

Ensuite, il décide si oui ou non les marins et les marchandises doivent être isolés. Si c'est oui, ils doivent alors rester en isolement au lazaret.



Les jardins

Il y a plusieurs jardins sur l'île.
Ils sont à l'intérieur du lazaret.
Les plantes sont à l'abri du vent.



Il y a beaucoup de plantes différentes.
Elles viennent de partout dans le monde.



Il y a 3 jardins :

- le jardin des découvertes
- le jardin d'acclimatation
- le jardin maritime



Musée maritime

Dans le musée, il y a une **exposition permanente**.
Elle raconte la bataille de Barfleur-la-Hougue,
qui a eu lieu au 17ème siècle.
Le 17ème siècle c'est il y a longtemps.



Dans le musée il y a :

- des objets
- des tableaux
- des films
- des sculptures
- des objets liés à la mer



Il y a aussi des **expositions temporaires**.
Les thèmes abordés sont différents.



Les fortifications

L'île est protégée grâce à des fortifications.
La première est la tour.



Elle a été construite au 17^{ème} siècle.
Son but est de protéger la côte.
Il y a également sa tour jumelle plus loin,
la tour de la Hougue.

De cette grande tour,
les soldats pouvaient surveiller la mer.
Si il y avait une attaque,
ils pouvaient se défendre rapidement,
grâce aux canons sur le toit.



Dans la tour,
les soldats conservaient les munitions,
et la poudre des canons.



Espaces naturels

Il y a beaucoup d'oiseaux différents sur l'île.

C'est un lieu protégé, pour que les oiseaux puissent vivre tranquillement.



Parmi ces oiseaux, il y a le goéland argenté. On le reconnaît grâce à ses pattes de couleur rose claire, et le point rouge sur son bec.



Il faut faire attention quand on se promène sur la plage, car il y a des nids d'oiseaux cachés sur le sable.



Autre information

Sur l'île, il y a aussi un atelier de charpente.

Dedans, il y a un charpentier de marine.

Le charpentier répare et entretient des bateaux.



Il fabrique aussi du mobilier pour les expositions du musée.



